



# LA VIA DI ANNIBALE®

## terribile & magnifica

*terrible and magnificent*

la maratona più alta d'Europa 52 - 42 - 24 km

Road map  
42 km



sabato 1 agosto 2026



Usseglio - Piemonte



Usseglio



Bessans



Novalesa




Bussoleno



Mompantero



[laviadiannibale.it](http://laviadiannibale.it)



# LA VIA DI ANNIBALE<sup>®</sup>

**42 km**

terribile & magnifica

52 - 42 - 24 km

Usseglio

Si correrà il 1 agosto 2026

[laviadiannibale.it](http://laviadiannibale.it)

## Visual race track map



Partenza all'alba - ore 06,00



Trofei e premi



# LA VIA DI ANNIBALE<sup>®</sup>

**42 km**


**terribile & magnifica**

52 - 42 - 24 km

Usseglio

**Si correrà il 1 agosto 2026**

[laviadiannibale.it](http://laviadiannibale.it)



# LA VIA DI ANNIBALE<sup>®</sup>

**42 km**

*terribile & magnifica*

52 - 42 - 24 km

Usseglio

Si correrà il 1 agosto 2026

[laviadiannibale.it](http://laviadiannibale.it)



Margone 38



Monte Basso

1



Passerella - Ponte Peraciaval

2



# LA VIA DI ANNIBALE<sup>®</sup>

**42 km**



**terribile & magnifica**

52 - 42 - 24 km

Usseglio

**Si correrà il 1 agosto 2026**

[laviadiannibale.it](http://laviadiannibale.it)



**Nevaio Bertà** 5



**Rif. Cibrario 2616 m** 4

DAE   

# LA VIA DI ANNIBALE<sup>®</sup>

**42 km**

**terribile & magnifica**

52 - 42 - 24 km

Usseglio

**Si correrà il 1 agosto 2026**

[laviadiannibale.it](http://laviadiannibale.it)

**Col Sulè 3073 m**



Genepy



# LA VIA DI ANNIBALE<sup>®</sup>

**42 km**

**terribile & magnifica**

52 - 42 - 24 km

Usseglio

**Si correrà il 1 agosto 2026**

[laviadiannibale.it](http://laviadiannibale.it)


Punta Costan 3305

**Col Sulè 3073 m**

**6**

Punta Costan 3305

**Col Sulè 3073 m**



# LA VIA DI ANNIBALE<sup>®</sup>

**42** km

terribile & magnifica

52 - 42 - 24 km


Usseglio

Si correrà il 1 agosto 2026

[laviadiannibale.it](http://laviadiannibale.it)

Rocciamelone 3538

Punta Costan 3305



Col Sulè 3073 m

# LA VIA DI ANNIBALE<sup>®</sup>

**42** km

*terribile & magnifica*

52 - 42 - 24 km

Usseglio

Si correrà il 1 agosto 2026

[laviadiannibale.it](http://laviadiannibale.it)

Discesa dal Col Sulè



# LA VIA DI ANNIBALE<sup>®</sup>

**42 km**

**terribile & magnifica**

52 - 42 - 24 km

Usseglio

**Si correrà il 1 agosto 2026**

[laviadiannibale.it](http://laviadiannibale.it)

Punta Costan 3305



Aquila

Bivio Gavie

7



# LA VIA DI ANNIBALE<sup>®</sup>

**42 km**

**terribile & magnifica**

52 - 42 - 24 km

Usseglio

**Si correrà il 1 agosto 2026**

[laviadiannibale.it](http://laviadiannibale.it)

Rocciamelone

**Casermetta Moise**

**8**



**Stambecco**

# LA VIA DI ANNIBALE<sup>®</sup>

terribile & magnifica

Si correrà il 1 agosto 2026

42 km

52 - 42 - 24 km

[laviadiannibale.it](http://laviadiannibale.it)


Usseglio

Lago Autaret

9

Colle Autaret 3071

Punta Costan 3305



# LA VIA DI ANNIBALE<sup>®</sup>

**42 km**

**terribile & magnifica**

52 - 42 - 24 km

Usseglio

**Si correrà il 1 agosto 2026**

[laviadiannibale.it](http://laviadiannibale.it)

**Colle Autaret 3071**

**10**



Annibale è passato da questo colle  
Hannibal passed by this hill



# LA VIA DI ANNIBALE<sup>®</sup>

**42 km**

**terribile & magnifica**

52 - 42 - 24 km

Usseglio

**Si correrà il 1 agosto 2026**

[laviadiannibale.it](http://laviadiannibale.it)

**Punta Costan 3305 m** **11**

**Sisto e Simone Merlino**

## ANNIBALE *ed i* CELTI ALPINI

470 pagine  
di documentazioni



Come e perchè dalla val di Viù e **NON** da altri passi alpini

Chi erano i Celti alpini - Le guide graiocele di Annibale

Perchè si è accampato a Bessans e ad Usseglio

Come e perchè Annibale è passato dal Colle Autaret

**347.092.78.13**

[vallidilanzo.it](http://vallidilanzo.it)  
[allgraphicwork.it](http://allgraphicwork.it)

Punta Costan 3305



# LA VIA DI ANNIBALE<sup>®</sup>

**42 km**

**terribile & magnifica**

52 - 42 - 24 km


Usseglio

**Si correrà il 1 agosto 2026**

[laviadiannibale.it](http://laviadiannibale.it)

**Punta Costan 3305**

Rocciamelone 3538 m



Camoscio



Rocciamelone 3538 m



# LA VIA DI ANNIBALE<sup>®</sup>

**42 km**


*terribile & magnifica*

52 - 42 - 24 km

Usseglio

Si correrà il 1 agosto 2026

[laviadiannibale.it](http://laviadiannibale.it)



# LA VIA DI ANNIBALE<sup>®</sup>

**42** km

terribile & magnifica

52 - 42 - 24 km


Usseglio

Si correrà il 1 agosto 2026

[laviadiannibale.it](http://laviadiannibale.it)



Volontarie sul percorso di gara



# LA VIA DI ANNIBALE<sup>®</sup>

**42** km

**terribile & magnifica**

52 - 42 - 24 km

Usseglio

Si correrà il 1 agosto 2026

[laviadiannibale.it](http://laviadiannibale.it)



**Nevaio "delle cavalle"**



**Corde fisse 1** (15)

# LA VIA DI ANNIBALE<sup>®</sup>

**42 km**

*terribile & magnifica*

52 - 42 - 24 km

Usseglio

Si correrà il 1 agosto 2026

[laviadiannibale.it](http://laviadiannibale.it)

Corde fisse



# LA VIA DI ANNIBALE<sup>®</sup>

**42 km**

*terribile & magnifica*

52 - 42 - 24 km

Usseglio

Si correrà il 1 agosto 2026

[laviadiannibale.it](http://laviadiannibale.it)



Rifugio Tazzetti 2642 m

16

**42 km**



# LA VIA DI ANNIBALE<sup>®</sup>

**42 km**

**terribile & magnifica**

52 - 42 - 24 km

Usseglio

**Si correrà il 1 agosto 2026**

[laviadiannibale.it](http://laviadiannibale.it)

Rocciamelone 3538 m



**Lago di Malciaussia**

Assistenza gara e ponte radio

# LA VIA DI ANNIBALE<sup>®</sup>

**42 km**

**terribile & magnifica**

52 - 42 - 24 km

Usseglio

**Si correrà il 1 agosto 2026**

[laviadiannibale.it](http://laviadiannibale.it)

**Lago Malciaussia** 45

Rocciamelone



**15,00**



Punto ristoro

**Bivio Lago Nero** 27

28



# LA VIA DI ANNIBALE<sup>®</sup>

**42 km**


**terribile & magnifica**

52 - 42 - 24 km

Usseglio

**Si correrà il 1 agosto 2026**

[laviadiannibale.it](http://laviadiannibale.it)



Rododendro

Prateria di rododendri



Lago Nero - M 28

# LA VIA DI ANNIBALE<sup>®</sup>

**42** km

*terribile & magnifica*

52 - 42 - 24 km

Usseglio

Si correrà il 1 agosto 2026

[laviadiannibale.it](http://laviadiannibale.it)



Lago Nero 29



Lago di Malciaussia

# LA VIA DI ANNIBALE<sup>®</sup>

**42 km**


terribile & magnifica

52 - 42 - 24 km

Usseglio

Si correrà il 1 agosto 2026

[laviadiannibale.it](http://laviadiannibale.it)



Linaria alpina



# LA VIA DI ANNIBALE<sup>®</sup>

**42 km**


**terribile & magnifica**

52 - 42 - 24 km

Usseglio

**Si correrà il 1 agosto 2026**

[laviadiannibale.it](http://laviadiannibale.it)



# LA VIA DI ANNIBALE<sup>®</sup>

**42 km**

**terribile & magnifica**

52 - 42 - 24 km

Usseglio

**Si correrà il 1 agosto 2026**

[laviadiannibale.it](http://laviadiannibale.it)

Rocciamelone 3538 m

Lago Nero

Lago di Malciaussia



Semprevivo dei monti

Guado Monte Carlo

32

Via di rientro - abbandono

# LA VIA DI ANNIBALE<sup>®</sup>

**42 km**

*terribile & magnifica*

52 - 42 - 24 km

Usseglio

Si correrà il 1 agosto 2026

[laviadiannibale.it](http://laviadiannibale.it)



La torbiera del Lago Falin 33




NON bere - Not drinkable



Saxifraga



PALUDE



# LA VIA DI ANNIBALE<sup>®</sup>

**42 km**


**terribile & magnifica**

52 - 42 - 24 km

Usseglio

**Si correrà il 1 agosto 2026**

[laviadiannibale.it](http://laviadiannibale.it)



# LA VIA DI ANNIBALE<sup>®</sup>

**42** km


terribile & magnifica

52 - 42 - 24 km

Usseglio

Si correrà il 1 agosto 2026

[laviadiannibale.it](http://laviadiannibale.it)



Primula pedemontana



# LA VIA DI ANNIBALE<sup>®</sup>

**42 km**

*terribile & magnifica*

52 - 42 - 24 km

Usseglio

Si correrà il 1 agosto 2026

[laviadiannibale.it](http://laviadiannibale.it)



# LA VIA DI ANNIBALE<sup>®</sup>

**42 km**

*terribile & magnifica*

52 - 42 - 24 km

Usseglio

Si correrà il 1 agosto 2026


[laviadiannibale.it](http://laviadiannibale.it)

Perinera mulino

39



Genzianelle



# LA VIA DI ANNIBALE<sup>®</sup>

**42** km

*terribile & magnifica*

52 - 42 - 24 km

Usseglio

Si correrà il 1 agosto 2026

[laviadiannibale.it](http://laviadiannibale.it)

**Ponte Magnesia**



**Ponte Andriera**



# LA VIA DI ANNIBALE<sup>®</sup>

**42 km**

**terribile & magnifica**

52 - 42 - 24 km

Usseglio

**Si correrà il 1 agosto 2026**

[laviadiannibale.it](http://laviadiannibale.it)



Parterre partenza-arrivo ad Usseglio

